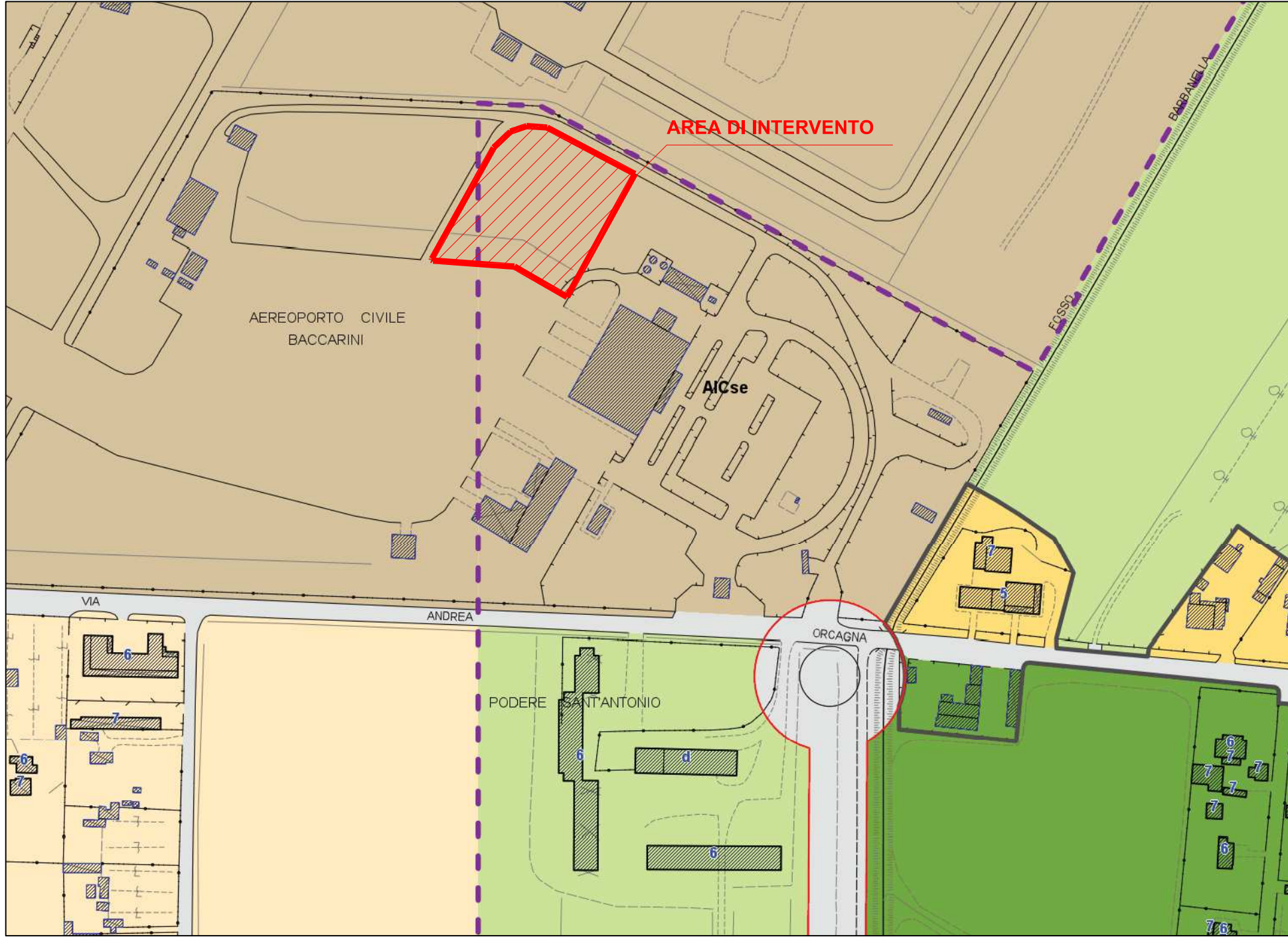


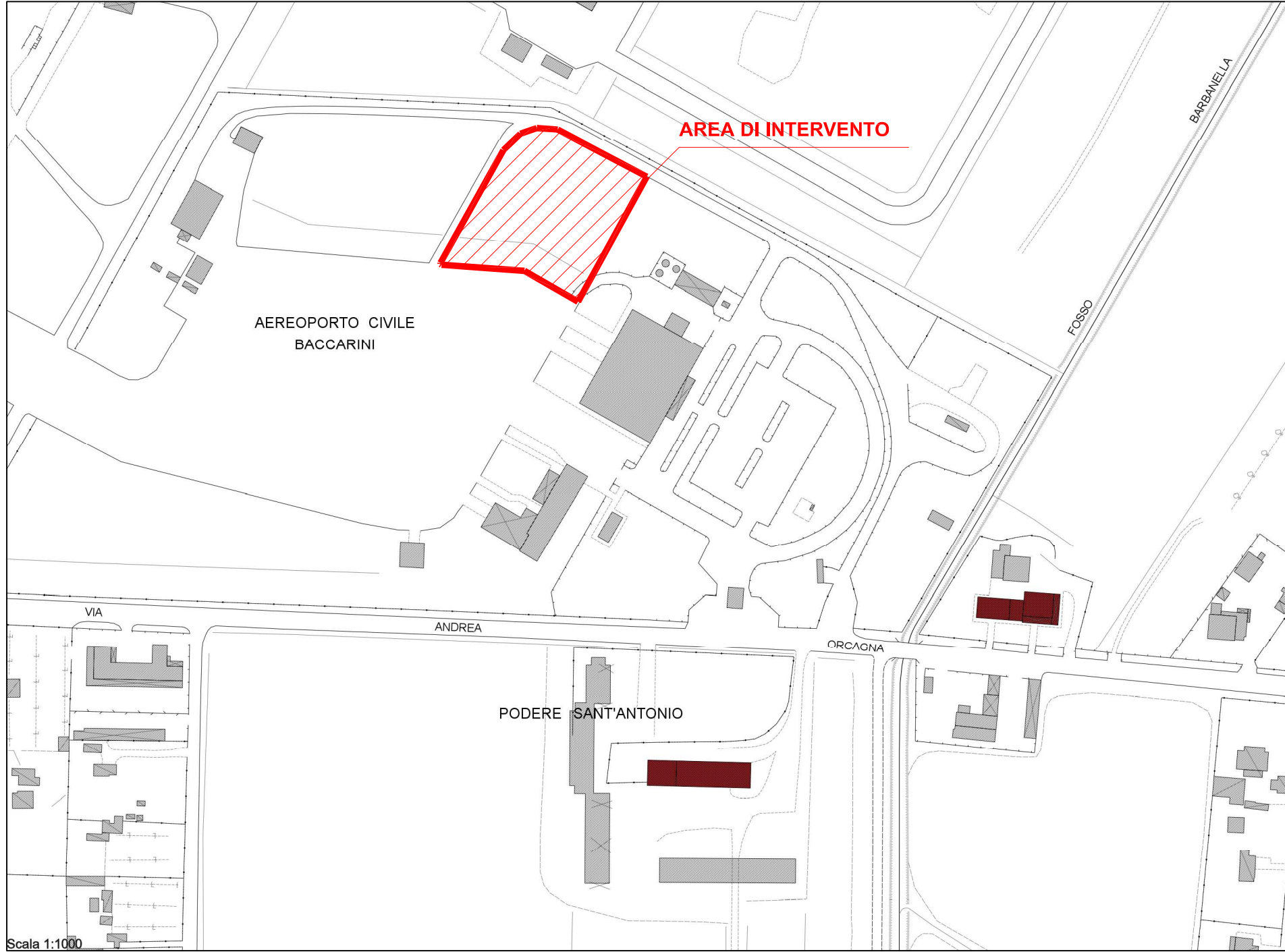
Estratto cartografia del Regolamento Urbanistico  
PR-02-03 - Disciplina del territorio aperto, degli insediamenti e classificazione del  
relativo patrimonio edilizio esistente - estratto



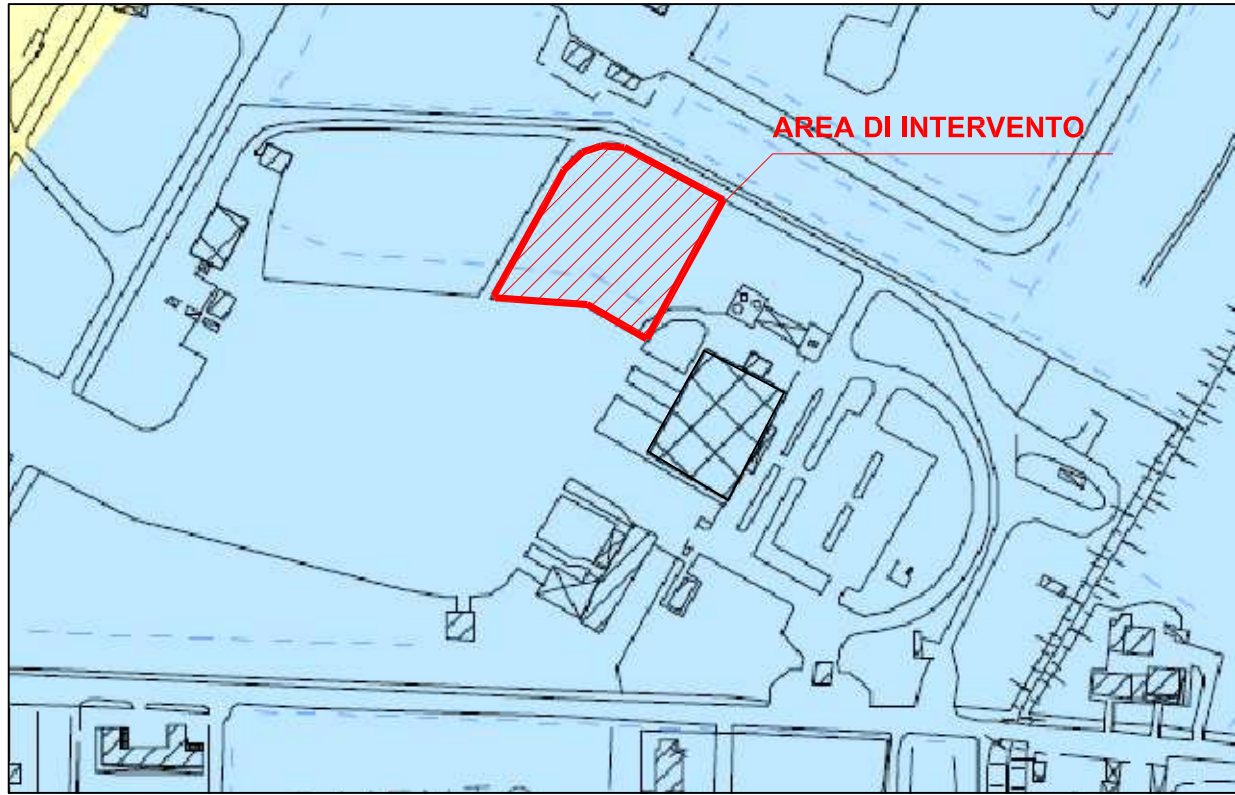
AICse PR 02-03  
Attrezzature di interesse comune - Servizio

PR 02-03  
Limite UTOE

Inquadramento dell'area di intervento



Estratto cartografia del Regolamento Urbanistico  
GEO-01a Carta della pericolosità geomorfologica - estratto



GEO-01a  
Pericolosità geomorfologica classe G3 - elevata (ai sensi del D.P.G.R. 26/R/2007)  
Pericolosità geomorfologica elevata (PFE, ai sensi del PAI Ombrone)

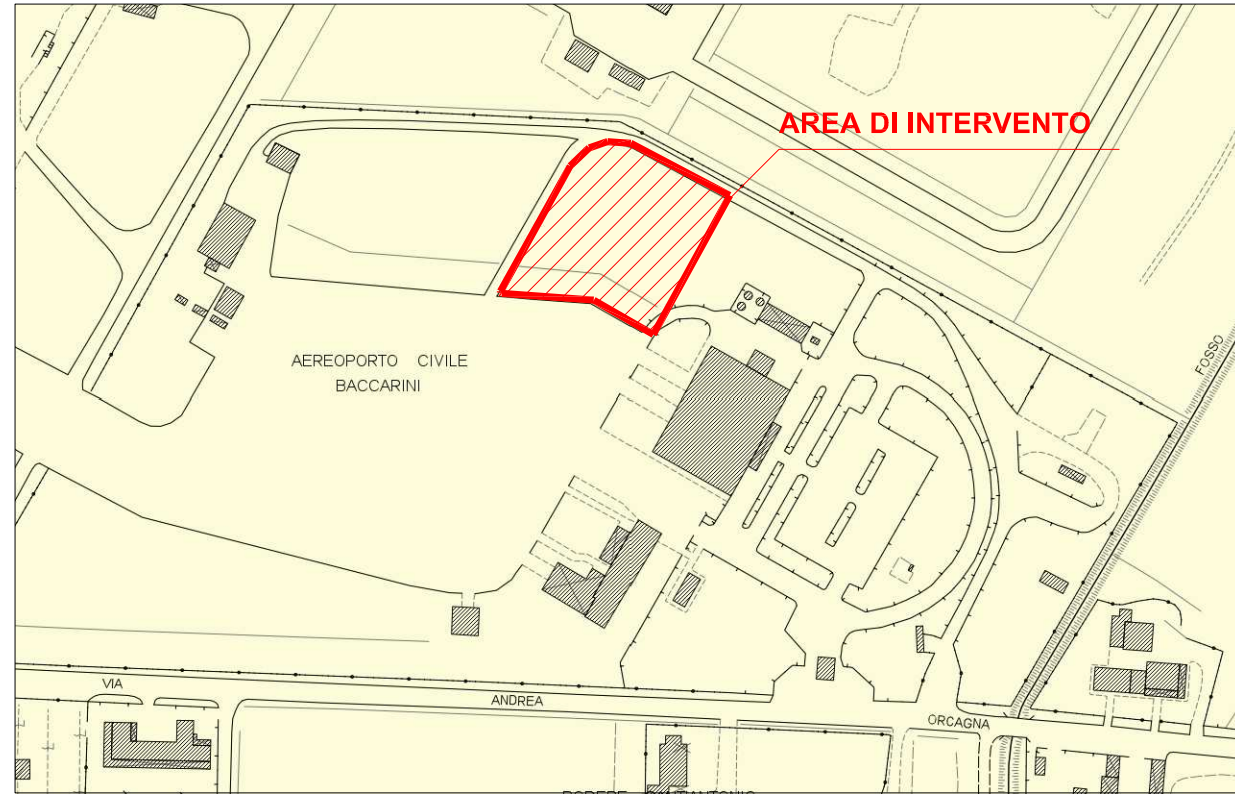
Estratto cartografia del Regolamento Urbanistico  
GEO-01b Aggiornamento della carta geomorfologica



GEO-01b  
Territori di Bonifica  
(possibilità di risalita della falda al piano di campagna)

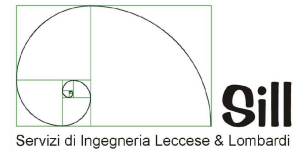
GEO-01b  
Aree soggette a subsidenza

Estratto cartografia del Regolamento Urbanistico  
GEO-02 Carta della pericolosità idraulica



GEO-02  
Pericolosità idraulica I2-media (ai sensi del D.P.G.R. 26/R/2007)

Progettista:



Fedora G. LOMBARDI  
INGEGNERE

Via G. Garibaldi 77  
56124 Pisa (PI)  
tel./fax: 050 9711303  
e-mail: fgl@sill-ing.it



Committente:



AEREOPORTO CIVILE DI GROSSETO  
via Orcagna, 125  
58100 GROSSETO (GR)

tel.: 0564 492779  
fax: 0564 493099  
e-mail: seam@gol.grosseto.it



Accountable Manager:  
Tommaso FRANICALANCI

Post Holder Infrastrutture Sistemi:  
Fedora G. LOMBARDI

Post Holder Terminal e Movimento:  
Luca LEONZI

RUP:  
Massimo LUSCHI

AMPLIAMENTO PIAZZALE  
DI SOSTA AEROMOBILI



PROGETTO ESECUTIVO

tavola:	data: DICEMBRE 2018	oggetto: STATO ATTUALE INQUADRAMENTO URBANISTICO
PE 01	scala: --	